Référence: *Plan des circulations (PCir) d'Yverdon-les-Bains*

Etude de mobilité - 2019-2020

(en collaboration avec le bureau Profil Paysage)

Mandant: Commune d'Yverdon-les-Bains

Etude de planification concernant non seulement le transport individuel motorisé, mais également les modes doux et les espaces publics. Réflexion multimodale sur le territoire communal. Prise en compte des zones de développement et ses conséquences sur la gestion future du trafic et de la mobilité en général.

Prestations effectuées:

- analyse sectorielle et diagnostic multimodal de l'état actuel;
- définition des contraintes, des objectifs et des enjeux en matière d'exploitation et d'aménagement;
- élaboration de paquets de mesures par secteur;
- proposition de variantes d'aménagement paysager et d'exploitation du réseau routier;
- définition de la hiérarchie future du réseau routier;
- élaboration d'une typologie du réseau et d'une recommandation en matière d'exploitation des carrefours selon la hiérarchie;
- proposition de lien entre les mesures;
- consultation et concertation avec les services communaux.

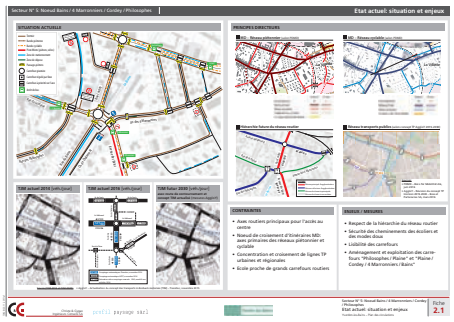

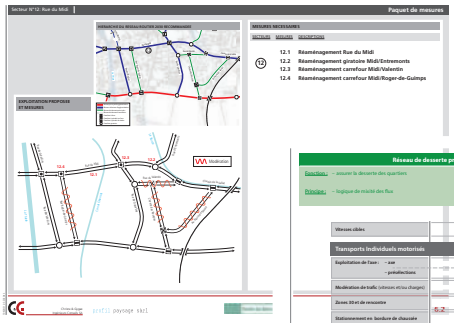



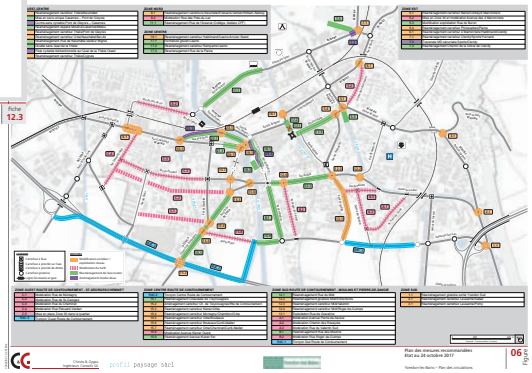

REFERENCE PLANIFICATION

Tél : +41 (0)24 425 33 44
info@cgingenieurs.ch www.cgingenieurs.ch

Christe & Gygax Ingénieurs Conseils SA
Rue du Lac 6 - Case postale
1401 Yverdon-les-Bains